











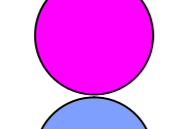

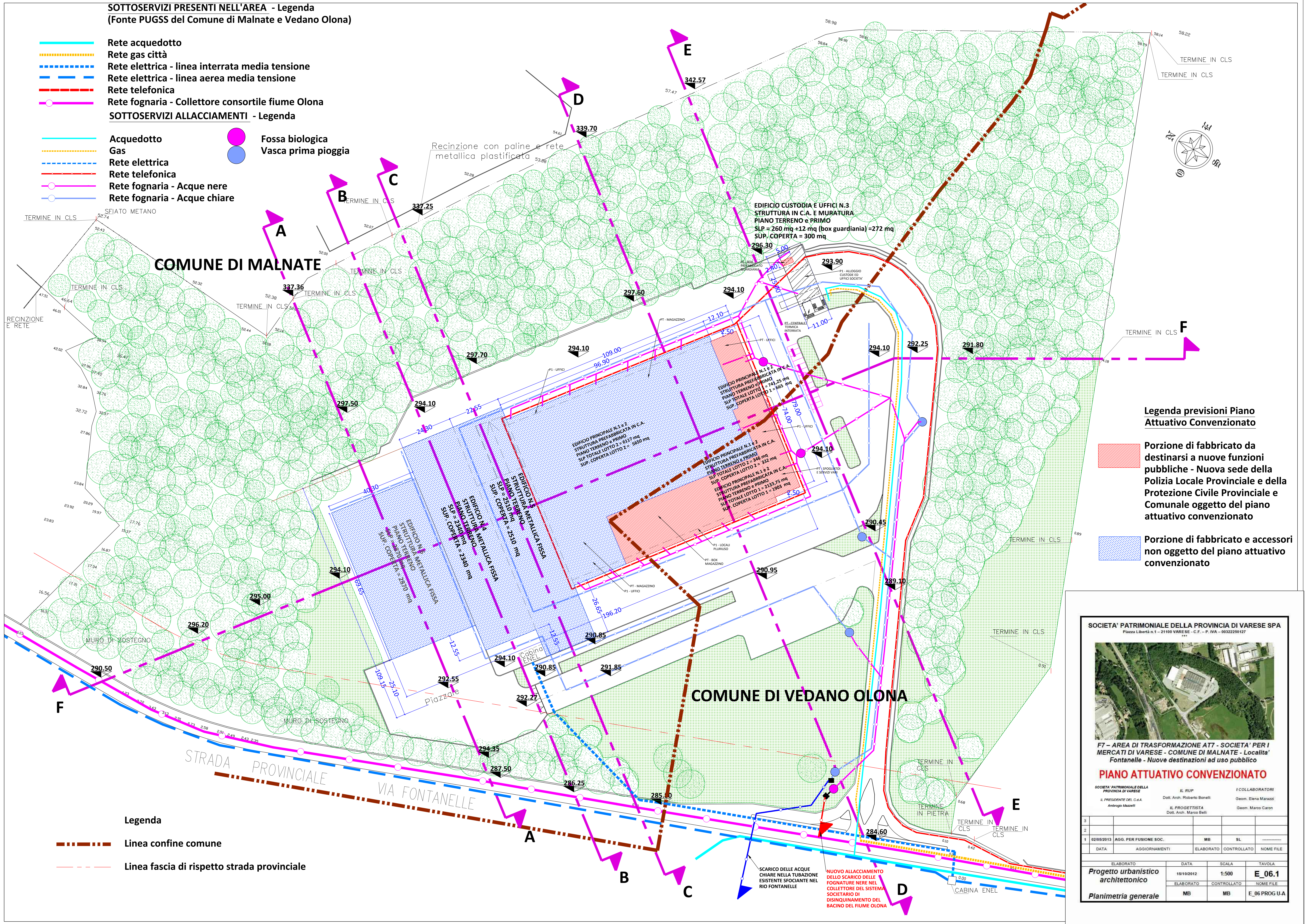


SOTTOSERVIZI PRESENTI NELL'AREA - Legenda
(Fonte PUGSS del Comune di Malnate e Vedano Olona)

-  Rete acquedotto
-  Rete gas città
-  Rete elettrica - linea interrata media tensione
-  Rete elettrica - linea aerea media tensione
-  Rete telefonica
-  Rete fognaria - Collettore consortile fiume Olona

SOTTOSERVIZI ALLACCIAMENTI - Legenda


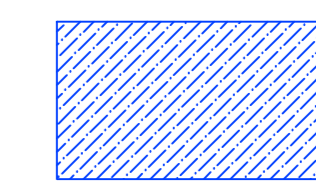
-  Acquedotto
-  Gas
-  Rete elettrica
-  Rete telefonica
-  Rete fognaria - Acque nere
-  Rete fognaria - Acque chiare
-  Fossa biologica
-  Vasca prima pioggia



TERMINE IN CLS



Legenda previsioni Piano Attuativo Convenzionato

-  Porzione di fabbricato da destinarsi a nuove funzioni pubbliche - Nuova sede della Polizia Locale Provinciale e della Protezione Civile Provinciale e Comunale oggetto del piano attuativo convenzionato
-  Porzione di fabbricato e accessori non oggetto del piano attuativo convenzionato

SOCIETA' PATRIMONIALE DELLA PROVINCIA DI VARESE SPA
Piazza Libertà n.1 - 21100 VARESE - C.F. - P.IVA - 00322250127



FT - AREA DI TRASFORMAZIONE ATT - SOCIETA' PER I MERCATI DI VARESE - COMUNE DI MALNATE - Località Fontanelle - Nuove destinazioni ad uso pubblico

PIANO ATTUATIVO CONVENZIONATO

SOCIETA' PATRIMONIALE DELLA PROVINCIA DI VARESE
IL PRESIDENTE DEL C.d.A. **Ambrògio Mazzetti**



IL RUP **Dott. Arch. Roberto Bonelli**

I COLLABORATORI **Geom. Elena Marazzi**
Geom. Marco Caron

3				
2				
1	02/05/2013	AGG. PER FUSIONE SOC.	MB	SL
	DATA	AGGIORNAMENTI	ELABORATO	CONTROLLATO
				NOME FILE

ELABORATO	DATA	SCALA	TAVOLA
Progetto urbanistico architettonico	15/10/2012	1:500	E_06.1
	ELABORATO	CONTROLLATO	NOME FILE
Planimetria generale	MB	MB	E_06 PROG U.A

Legenda

-  Linea confine comune
-  Linea fascia di rispetto strada provinciale